

MUNICIPIO DE EL PITAL - HUILA
OMAR GAITÁN PASCUAS
 ALCALDE

Secretaría de Planeación e Infraestructura
 Ing. ANDRÉS FELIPE PUNTES CABALLERO

PROYECTO:
REFORMULACIÓN ESQUEMA DE ORDENAMIENTO TERRITORIAL

CONTIENE:
 Sistema Vial, Espacio Público Y Equipamientos Colectivos

REALIZACIÓN:
Ingeniería, Civil, Agrícola y Geográfica Limitada
INGECAG LTDA

COORDINADOR GENERAL:
 Ing. RODRIGO PEDROZA MEDINA
 Magister en Gestión Urbana

CARTOGRAFIA:
HERNÁN DARÍO ZÁRATE
 Administrador Ambiental - Especialista en Sistemas de Información Geográfica.

ESCALA:
 1:1.000

FUENTE:
 BASE CARTOGRAFICA IGAC - EOT EL PITAL - GOBERNACIÓN DEL HUILA - CAM

FECHA:
ABRIL DE 2014

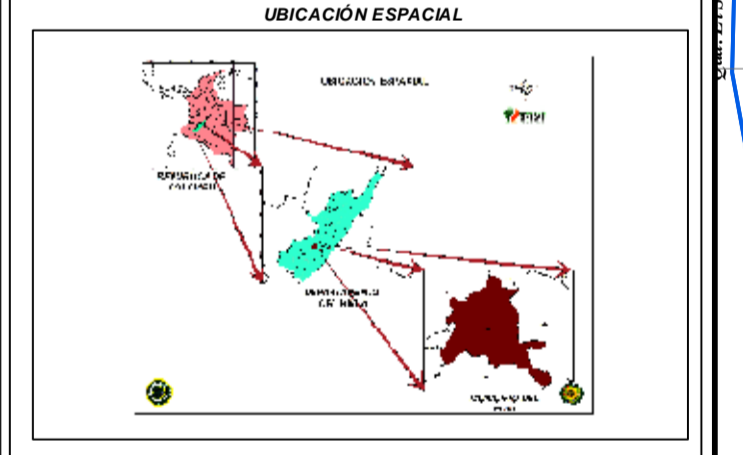
ARCHIVO:
 SIG-EOT PITAL/ProyectosMXD/
 CP-ES-01-Sistema Vial-Espacio Público y Equipamientos Colectivos

- CONVENCIONES:
- Quebradas
 - Vias
 - Curvas de Nivel
 - Vias Rurales
 - Perimetro C.P
 - Predios C.P
 - Coordenadas

REVISÓ:
 Ing. YEISON ANDRÉS ATEHORTUA G.

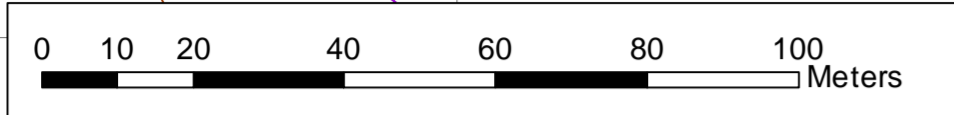
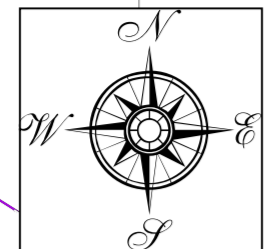
PLANO N°:
CP-ES-01

SISTEMA DE COORDENADAS
 Sistema de Coordenadas: UTM
 Datum: MADRID 1959
 Proyección: Transversa Mercator
 Falso Northing: 10.000.000,000
 Falso Easting: 500.000,000
 Escala Factor: 0,0002
 Latitud del Origen: 9,8862
 Longitud del Origen: 78,0000



- LEYENDA**
SISTEMA VIAL, ESPACIO PÚBLICO Y EQUIPAMIENTOS COLECTIVOS
- Educación
 - Recreación y Deporte
 - Religioso
 - Salud

COORDENADAS								
PUNTO	X	Y	PUNTO	X	Y	PUNTO	X	Y
7-01	804627,473	747951,0374	7-12	804677,6961	747696,5829	7-23	804414,2916	747793,7336
7-02	804495,3707	747890,8344	7-13	804679,8828	747643,2385	7-24	804406,4946	747808,1721
7-03	804496,8785	747882,1992	7-14	804646,0732	747582,9384	7-25	804383,6214	747894,299
7-04	804547,868	747878,7313	7-15	804602,8788	747605,3613	7-26	804407,5283	747919,6795
7-05	804543,2132	747857,0908	7-16	804567,4161	747600,0025	7-27	804429,6404	747902,8667
7-06	804544,7133	747839,6545	7-17	804558,7297	747634,7927	7-28	804440,5721	747913,1283
7-07	804600,2839	747862,6418	7-18	804461,7613	747621,0693	7-29	804474,6817	747914,8262
7-08	804600,3229	747862,6926	7-19	804425,414	747752,5088	7-30	804543,8024	747952,787
7-09	804638,0442	747877,3396	7-20	804399,5776	747749,5931	7-31	804573,0501	747972,6508
7-10	804636,5189	747837,1032	7-21	804391,4993	747751,2897	7-32	804620,1667	747987,2309
7-11	804640,4066	747752,3485	7-22	804397,013	747779,6209			



MUNICIPIO DE EL PITAL - HUILA
OMAR GAITÁN PASCUAS
 ALCALDE

Secretaría de Planeación e Infraestructura
 Ing. ANDRÉS FELIPE PUEENTES CABALLERO

PROYECTO:
REFORMULACIÓN ESQUEMA DE ORDENAMIENTO TERRITORIAL

CONTIENE:
USOS DE SUELO

REALIZACIÓN:
Ingeniería, Civil, Agrícola y Geográfica Limitada
INGECAG LTDA

COORDINADOR GENERAL:
 Ing. RODRIGO PEDROZA MEDINA
 Magister en Gestión Urbana

CARTOGRAFIA:
HERNÁN DARÍO ZÁRATE
 Administrador Ambiental - Especialista en Sistemas de Información Geográfica.

ESCALA:
1:1.000

FUENTE:
 BASE CARTOGRAFICA IGAC - EOT EL PITAL - GOBERNACIÓN DEL HUILA - CAM

FECHA:
ABRIL DE 2014

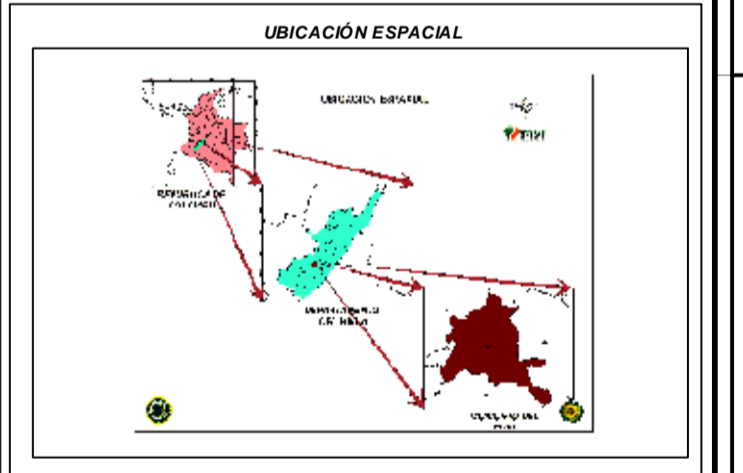
ARCHIVO:
 SIG-EOT PITAL/ProyectosMxD/
 CP-ES-02-Usos_de_Suelo

- CONVENCIONES:
- Vías C.P
 - Quebradas y Drenajes
 - Curvas de Nivel
 - Vías Rurales
 - Perímetro C.P
 - Equipamiento C.P
 - Predios C.P

REVISÓ:
 Ing. YEISON ANDRÉS ATEHORTUA G.

PLANO N°:
CP-ES-02

SISTEMA DE COORDENADAS
 Sistema de Coordenadas: UTM
 Datum: MADRID 1959
 Falso Easting: 1.000.000,000
 Falso Northing: 1.000.000,000
 Constante Meridiana: 0,639973
 Escala Factor: 1,000
 Latitud del Origen: 4,8342
 Longitud del Origen: 76,822



- LEYENDA**
USOS DE SUELO CENTRO POBLADO EL SOCORRO
- Comercial
 - Institucional
 - Recreacional
 - Residencial



MUNICIPIO DE EL PITAL - HUILA
OMAR GATÁN PASCUALS
 ALCALDE

Secretaría de Planeación e Infraestructura
 Ing. ANDRÉS FELIPE PUEBLES CABALLERO

PROYECTO:
REFORMULACIÓN ESQUEMA DE ORDENAMIENTO TERRITORIAL

CONTIENE:
 USOS DEL SUELO

REALIZACIÓN:
Ingeniería, Civil, Agrícola y Geográfica Limitada
INGECAG LTDA

COORDINADOR GENERAL:
 Ing. RODRIGO PEDROZA MEDINA
 Magister en Gestión Urbana

CARTOGRAFIA:
HERNÁN DARÍO ZÁRATE
 Administrador Ambiental - Especialista en Sistemas de Información Geográfica.

ESCALA:
 1:1.000

FUENTE:
 BASE CARTOGRAFICA IGAC - EOT EL PITAL - GOBERNACIÓN DEL HUILA - CAM

FECHA:
 ABRIL DE 2014

ARCHIVO:
 SIG-EOT PITAL/ProyectosMXD/
 CP-ES-03-Amenazas

CONVENCIONES:

- Vías C.P
- Quebradas y Drenajes
- Curvas de Nivel
- Vías Rurales
- Perímetro C.P
- Equipamiento C.P
- Predios C.P

REVISÓ:
 Ing. YEISON ANDRÉS ATEHORTUA G.

PLANO N°:
CP-ES-03

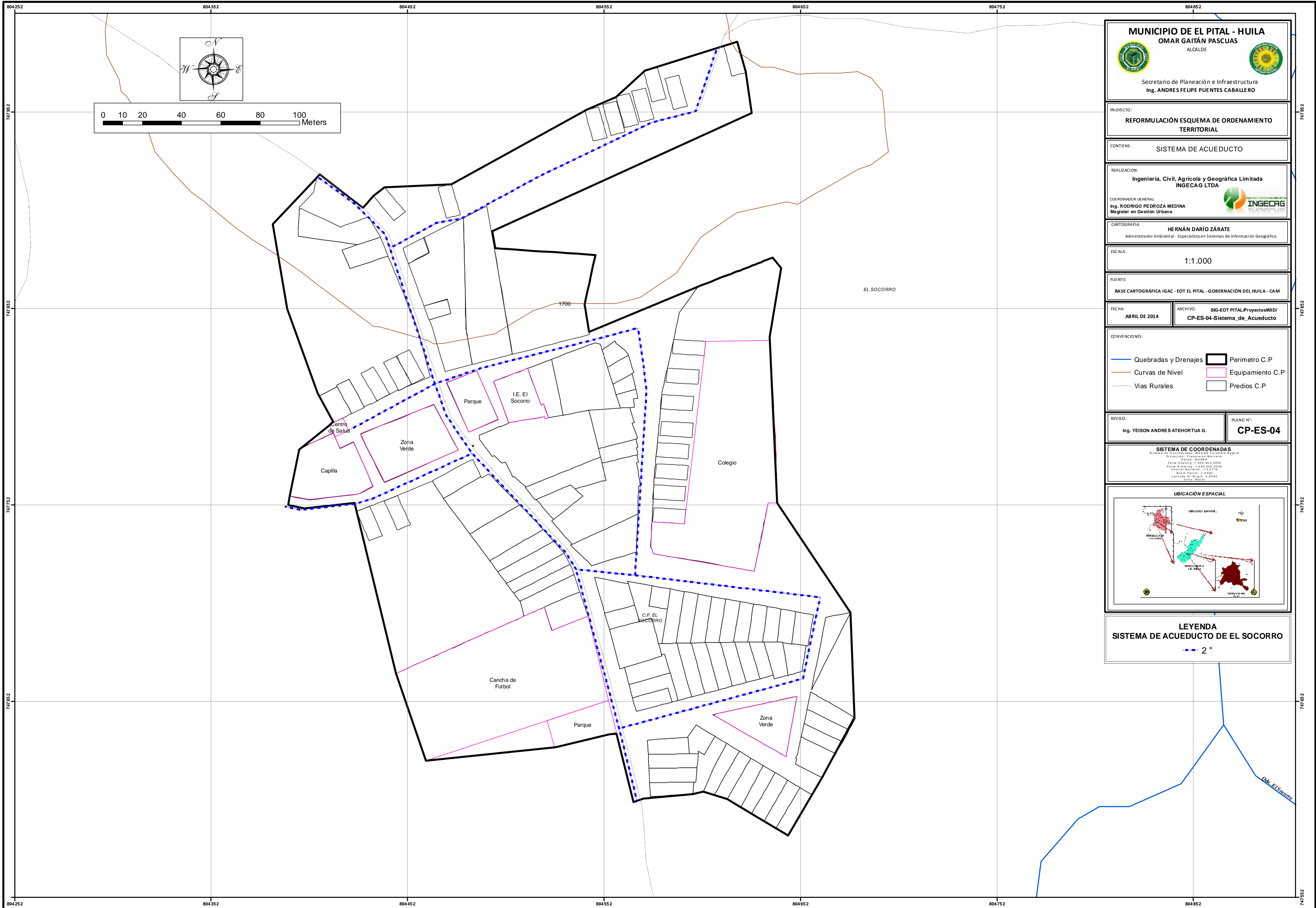
SISTEMA DE COORDENADAS
 Sistema de Coordenadas: Colombia Bogotá Zona
 Proyección: Transversa Mercator
 Datum: Bogotá
 False Easting: 1.000.000,0000
 False Northing: 1.000.000,0000
 Central Meridian: -74,0000
 Scale Factor: 1,0000
 Latitude Of Origin: 4,8300
 Units: Meter



LEYENDA
USOS DE SUELO CENTRO POBLADO EL SOCORRO

- Ab-Rm Amenaza Baja por Remoción en Masa
- An Amenaza Nula

SÍMBOLO	DESCRIPCIÓN	ÁREA m ²	PORCENTAJE
Ab-Rm	Amenaza Baja por Remoción en Masa	17646,31	25,47%
An	Amenaza Nula	51622,86	74,52%
TOTAL		69270,54	100,00%



MUNICIPIO DE EL PITAL - HUILA
OMAR GAITÁN PASCUAS
 ALCALDE

Secretaría de Planeación e Infraestructura
 Ing. ANDRÉS FELIPE PUEBLES CABALLERO

PROYECTO:
REFORMULACIÓN ESQUEMA DE ORDENAMIENTO TERRITORIAL

CONTIENE:
SISTEMA DE ACUEDUCTO

REALIZACIÓN:
Ingeniería, Civil, Agrícola y Geográfica Limitada
INGECAG LTDA

COORDINADOR GENERAL:
 Ing. RODRIGO PEDROZA MEDINA
 Magister en Gestión Urbana

CARTOGRAFIA:
HERNÁN DARÍO ZÁRATE
 Administrador Ambiental - Especialista en Sistemas de Información Geográfica.

ESCALA:
1:1.000

FUENTE:
BASE CARTOGRÁFICA IGAC - EOT EL PITAL - GOBERNACIÓN DEL HUILA - CAM

FECHA:
ABRIL DE 2014

ARCHIVO:
SIG-EOT_Pital/ProyectosMXD/CP-ES-04-Sistema_de_Acueducto

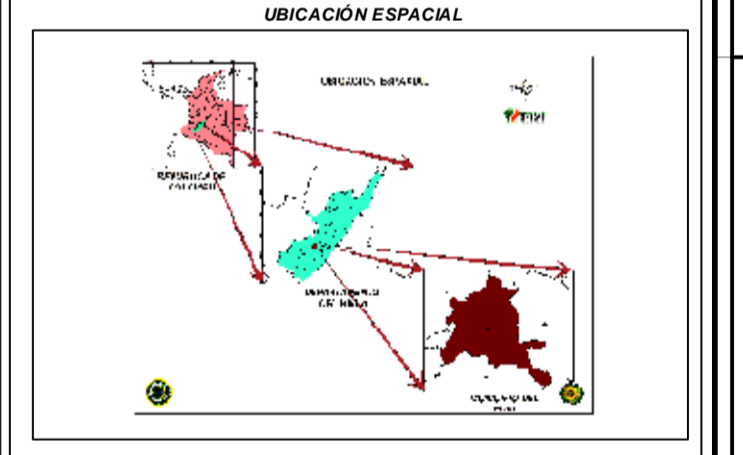
CONVENCIONES:

- Quebradas y Drenajes
- Curvas de Nivel
- Vías Rurales
- Perimetro C.P
- Equipamiento C.P
- Predios C.P

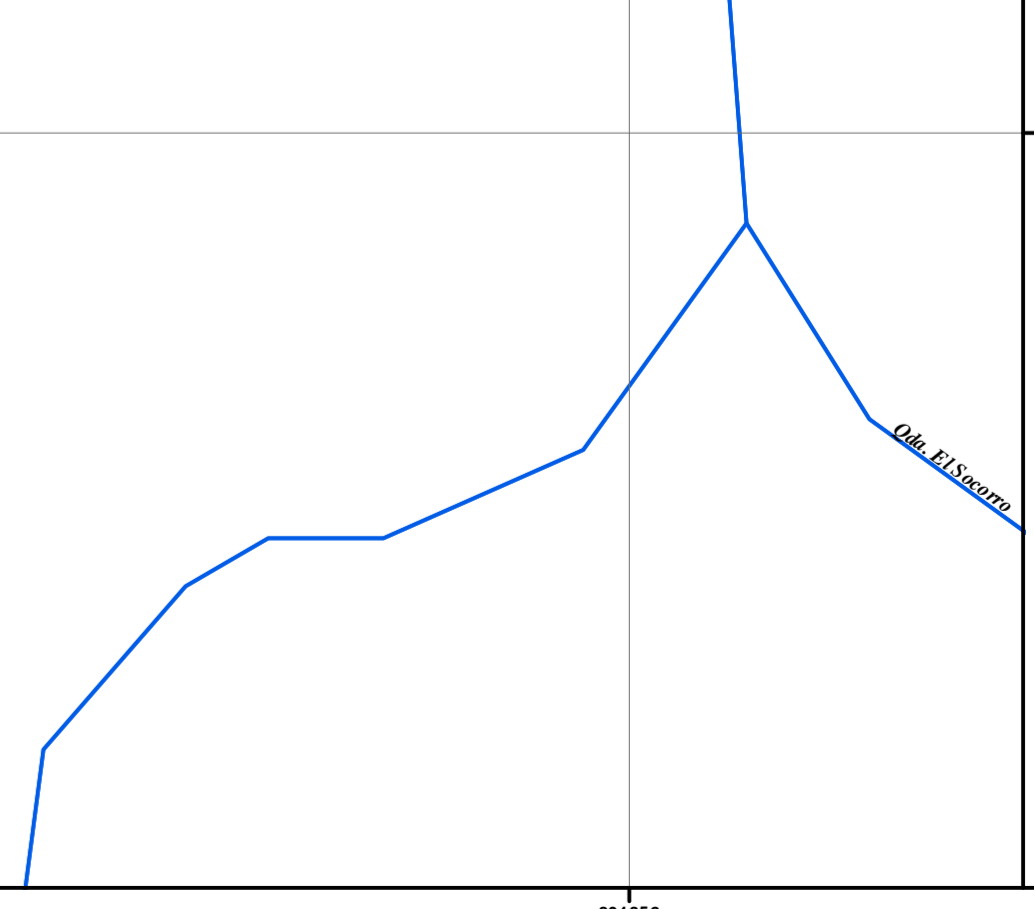
REVISÓ:
 Ing. YEISON ANDRÉS ATEHORTUA G.

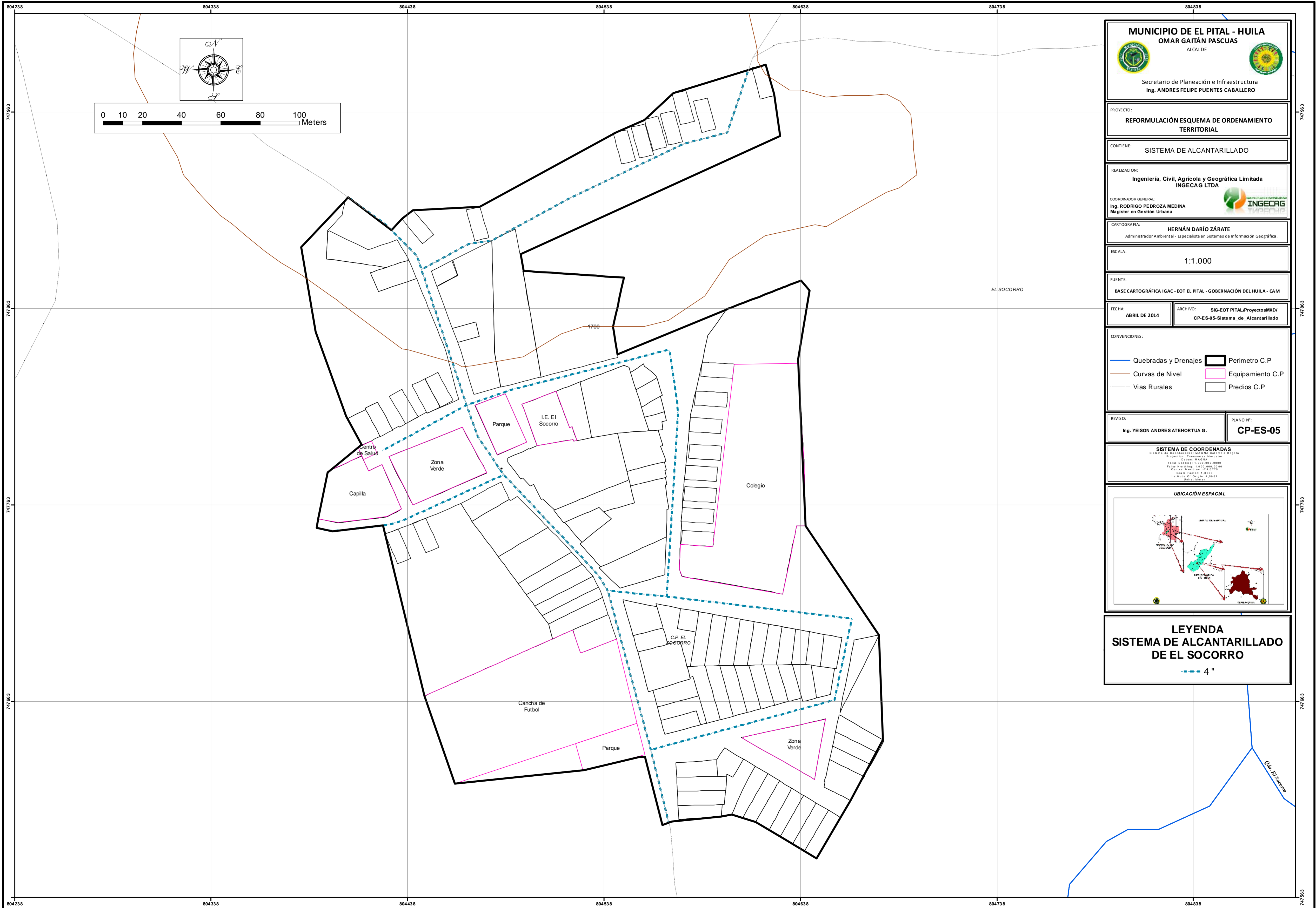
PLANO N°:
CP-ES-04

SISTEMA DE COORDENADAS
 Sistema de Coordenadas: UTM
 Datum: MADRID
 Falso Easting: 1.000.000,000
 Falso Northing: 1.000.000,000
 Constante Meridiana: 0,639961
 Escala Factor: 1,0000
 Datum: Madrid



LEYENDA
SISTEMA DE ACUEDUCTO DE EL SOCORRO
 - - - 2"





MUNICIPIO DE EL PITAL - HUILA
OMAR GAITÁN PASCUAS
 ALCALDE

Secretaría de Planeación e Infraestructura
 Ing. ANDRÉS FELIPE PUEENTES CABALLERO

PROYECTO:
REFORMULACIÓN ESQUEMA DE ORDENAMIENTO TERRITORIAL

CONTIENE:
SISTEMA DE ALCANTARILLADO

REALIZACIÓN:
Ingeniería, Civil, Agrícola y Geográfica Limitada
INGECAG LTDA

COORDINADOR GENERAL:
 Ing. RODRIGO PEDROZA MEDINA
 Magister en Gestión Urbana

CARTOGRAFIA:
HERNÁN DARÍO ZÁRATE
 Administrador Ambiental - Especialista en Sistemas de Información Geográfica.

ESCALA:
1:1.000

FUENTE:
BASE CARTOGRÁFICA IGAC - EOT EL PITAL - GOBERNACIÓN DEL HUILA - CAM

FECHA:
ABRIL DE 2014

ARCHIVO:
SIG-EOT PITAL/ProyectosMXD/CP-ES-05-Sistema de Alcantarillado

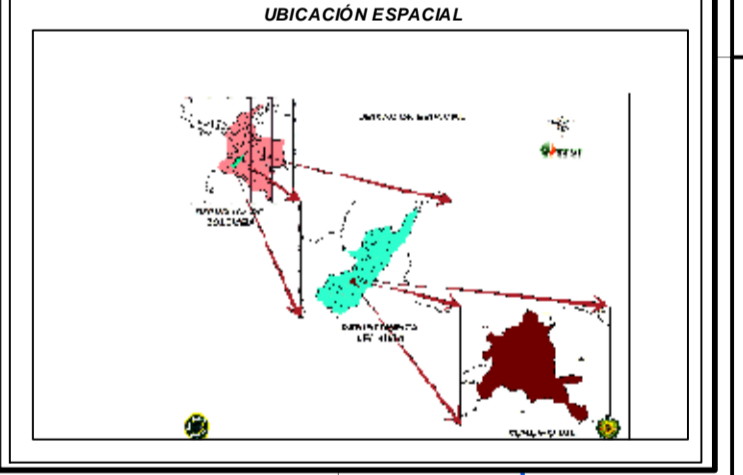
CONVENCIONES:

- Quebradas y Drenajes
- Perimetro C.P
- Curvas de Nivel
- Equipamiento C.P
- Vías Rurales
- Predios C.P

REVISÓ:
 Ing. YEISON ANDRÉS ATEHORTUA G.

PLANO N°:
CP-ES-05

SISTEMA DE COORDENADAS
 Sistema de Coordenadas: UTM
 Datum: MADRID
 Falso Easting: 1.000.000,000
 Falso Northing: 1.000.000,000
 Constante Meridiana: 0,639973
 Escala Factor: 1,0000
 Datum: Madrid



LEYENDA
SISTEMA DE ALCANTARILLADO DE EL SOCORRO

4"

